




NR. 5770 /26.08.2019

CATRE,
GARDA FORESTIERA CLUJ

In vederea aprobarii A.P.V. nr. 828 Fantani – ACC II – produse doboraturi II - accidentale II, puse in valoare in U.P. V Arieseni, u.a. 7 conform Ordinului nr. 767/23.08.2018 art. 5, alin. 1, lit. (a) va notificam si va inaintam urmatoarele documente:

- A.P.V. nr. 828 Fantani - ACC II, amplasat in U.P. V Arieseni, u.a 7, suprafata 15.00 ha, volum 380 mc, produse accidentale II, proprietar Statul Roman, factori destabilizatori - vant puternic si zapada produs in iarna 2018 - 2019, nu sunt necesare impaduriri, nu sunt necesare modificari ale amenajamentului silvic (O.M. 766/2018 , nu provine din arborete situate in proprietati mai mici de 10 ha neamenajate (O.M. 884/2016), nu sunt arborete situate in afara arealului (O.M. 3814/2012 si O.M. 670/2014), punerea in valoare s – a facut in arborete in care nu sunt restrictii privind protectia mediului;
- Copie dupa Ordinul Ministrului Mediului, Apelor si Padurilor nr. 1605/05.05.2016, pentru aprobarea Amenajamentului silvic al O.S. Garda;
- Copie dupa descrierea parcelara u.a. 7;
- Fotografii cu arborii pusi in valoare.

SEF OCOL,
ING.FLOREA IOAN



RESP.F.F,
ING.PANTEA GHEORGHE

ACT DE PUNERE IN VALOARE NR. -- AB - 8

Unitate de Productie : V - ARIESEN
Denumire A.P.V. : 828 FANTANI



Suprafata totala act - (ha) : 15,00 Tratament : ACCIDENTALE II Natura produsului : DOBORATURII II Tehnologia de exploatare : SORTIMENTE SI MULTIPLI DE Data inventarierii : 09.08.2019 Anul exploatarii : 2019 Procedeeul de inventariere : FIR CU FIR Ciocan rotund nr. : RP 1-158 Ciocan patrat nr. :	Informatii privind N.T.S.M. Stancarii pe - (ha) : Arbori putregaiosi - (buc) : 7 cu un volum de - (mc) : 1,00 Iescarii -(buc) : cu un volum de - (mc) :	Grupa de specii	Nr. de arbori	Vol. arbore
		Rasinoase FAG Quercinee Diverse tari Diverse moi	715 7	379 1
		Total :	722	380



Specia	SORTARE DIMENSIONALA							Lemn lucru	Coaja	Lemn de foc		Volum brut
	G1	G2	G3	M1	M2	M3	LS			Total	VF	
BRAD		1	1	1	1			4	1	2		7
LARICE				2				2		1		3
MOLID	6	104	66	60	17		6	259	29	81	15	369
FAG										1		1
TOTAL	6	105	67	63	18		6	265	30	85	15	380

U.A.	Suprafata ha	Varsta ani	Panta G	Semintis utilizabil				Total volum brut
				%	S. tot	Compozitie		
7	15,00	40,0	24,00					380
Total	15,00							380

U.A.	BR	FA	LA	MO	Volum
7	7	1	3	369	380
Total	7	1	3	369	380

U.A.	Specia	Diametre		Inaltimi		Var sta	Vol. arb	Nr. arb	Cres tere	Sortare dimensionala							Coaja	Lemn foc		Volum brut
		dt	deg	ht	hc					G1	G2	G3	M1	M2	M3	LS		Total	VF	
7	BR	26,00	25,70	18,10	18,10	40	0,30	23			1	1	1	1			1	2		7
	LA	25,00	23,70	18,00	18,00	40	0,37	8				2						1		3
	MO	28,30	28,30	21,00	21,00	40	0,54	684		6	104	66	60	17		6	29	81	15	369
	FA	16,00	15,90	12,00	12,00	40	0,14	7										1		1
Total U.A. : 7								722		6	105	67	63	18		6	30	85	15	380
Total General U.A. :								722		6	105	67	63	18		6	30	85	15	380

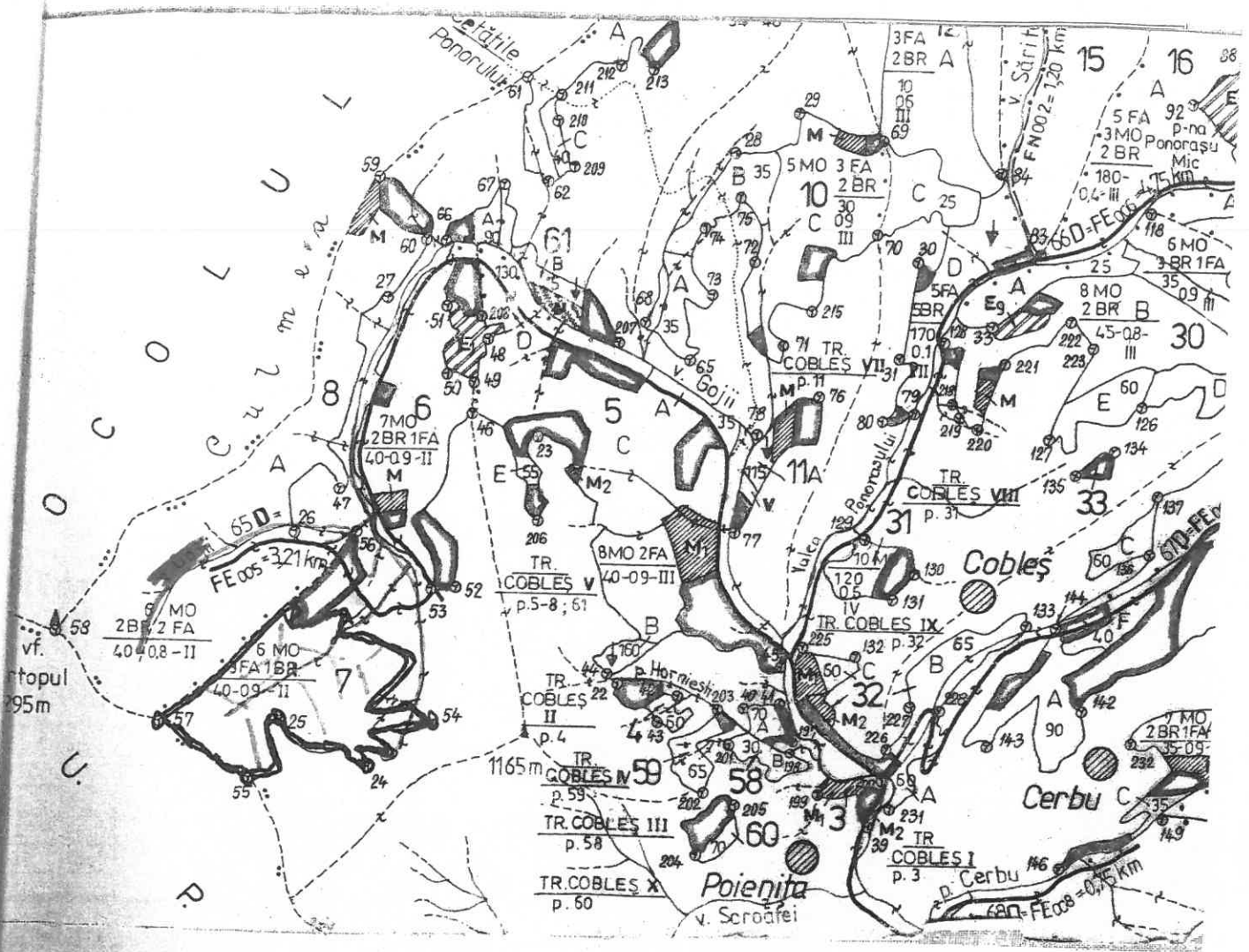
Sef Ocol,



Intocmit,

Biru Fond Forestier,
Verificat,


SCHITA PARCHETULUI

828 FANTANI

U.P. V u.a 7



- A) PARTIDA ESTE/NU ESTE CUPRINSA IN ARIA PROTEJATA
- B) COLECTAREA MASEI LEMNOASE SE FACE/NU SE FACE PRIN PROPRIETATI PARTICULARE.
- C) TEHNOLOGIA DE EXPLOATARE: SORTIMENTE SI MULTIPLII DE SORTIMENTE.
- D) COLECTAREA CU T.A.F./ATELAJE.

LEGENDA	DISTANTE		EXECUTAT LUCRAREA IN TEREN	COORDONATE	
				PARCHET	
Limita U.P	Adunat	350 m	ing. Todea Vasile <i>Todea Vasile</i> pad. Bile Tudor <i>Bile Tudor</i>	Lat.	46.305964
Limita u.a	Scos-apropiat	1850 m		Long.	22.415418
Borna amenajistica	Transport DAF	7 km			
Apa curgatoare					
Cale acces existenta					
Cale acces necesara					
Linie de funicular					
Platforma primara			LA BIROU	PLATFORMA PRIMARA	
Zona parchetului			ing. Pantea Gheorghe <i>Pantea Gheorghe</i>	Lat.	46.311072
Scara: 1/20000			VERIFICAT LUCRAREA <i>Pantea Gheorghe</i>	Long.	22.421986

INTOCMIT: ing. Todea Vasile

SEMNATURA *Todea Vasile*

DATA 13.08.2019

MINISTERUL MEDIULUI, APELOR ȘI PĂDURILOR



ORDIN

Nr. 1605 / 05.08.2016
pentru aprobarea amenajamentului silvic al fondului forestier proprietate publică a statului,
administrat de Ocolul Silvic Gârda, Direcția Silvică Alba

Având în vedere Referatul de aprobare nr. 162524/DI/18.05.2016 al Direcției Politici și Strategii în Silvicultură,

în conformitate cu Avizul Comisiei tehnice de avizare pentru silvicultură din Ministerul Mediului și Schimbărilor Climatice – Departamentul pentru Ape, Păduri și Piscicultură nr. 205/23.10.2013 și ținând cont de Decizia nr. 4396/20.10.2015 privind etapa de încadrare a Agenției pentru Protecția Mediului Alba,

în temeiul prevederilor art. 22 alin. (1) din Legea nr. 46/2008 – Codul silvic, republicată, cu modificările ulterioare, precum și ale art. 13 alin. (4) din Hotărârea Guvernului nr. 38/2015 privind organizarea și funcționarea Ministerului Mediului, Apelor și Pădurilor, cu modificările și completările ulterioare,

ministrul mediului, apelor și pădurilor emite următorul

ORDIN:

Art. 1. – Se aprobă amenajamentul silvic al fondului forestier proprietate publică a statului, administrat de Ocolul Silvic Gârda, Direcția Silvică Alba.

Art. 2. – Direcția Politici și Strategii în Silvicultură din cadrul Ministerului Mediului, Apelor și Pădurilor transmite prezentul ordin Regiei Naționale a Pădurilor – Romsilva, care răspunde de aplicarea și respectarea prevederilor acestuia.

Art. 3. – Prezentul ordin s-a întocmit în 3 exemplare, două pentru emitent, iar al treilea pentru Regia Națională a Pădurilor – Romsilva.

MINISTRU

Cristiana PAȘCA – PALMER

Conform
cu originalul

Ур. V. Аристов у.а.г

